

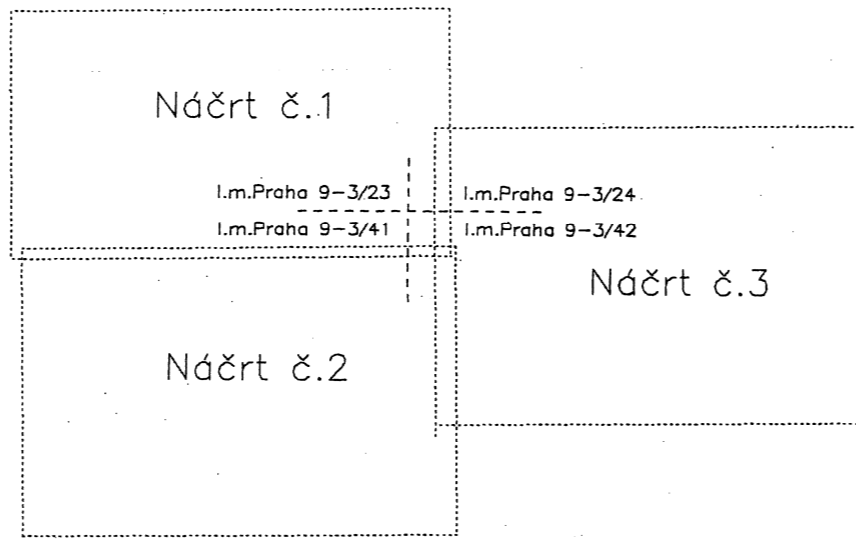


Dělit nebo sčelovat pozemky lze jen na základě územního rozhodnutí, pokud podmínky pro ně nejsou stanoveny jiným rozhodnutím nebo opatřením.

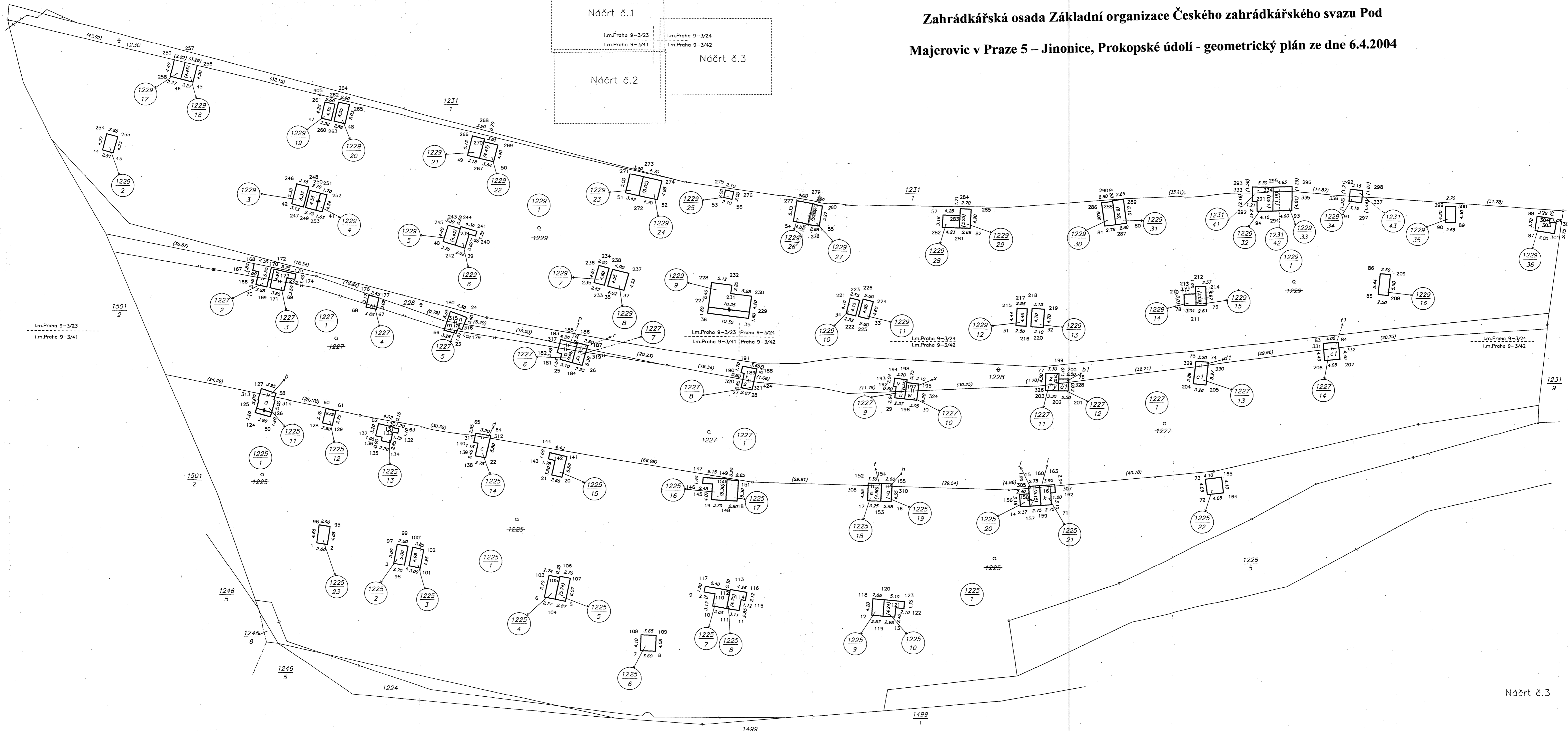
GEOMETRICKÝ PLÁN pro vyznačení budovy	Náležitosti a přesnosti odpovídá právním předpisům.	Katastrální úřad souhlasí s očištváním parcel.
		
Zhotovitel: ŠIBR-geodetická kancelář Běnkova 940 Praha 4	Geometrický plán ověřil úředně oprávněný zeměměřičský inženýr: Ing. Šibr	Souhlas katastrálního úřadu poskytl: Jindřiška Chybová
Číslo plánu: 914-26/2004 Okres: Praha Katastr. území: Jinonice Měpový list: Praha 9-3/23,24,41,42	Dne 6.4.2004 Číslo 28/2004	Dne 04-2004 Číslo 1784/2004
Kód způsobu určování výměr: 2-se souřadnic v 5-řídk 1-jiným číselným způsobem, 0-grafický	Úředně oprávněný zeměměřičský inženýr odpovídá za odbornou úroveň geometrického plánu, za obsah jeho přesnost a úplnost a za správnost a úplnost náležitostí podle právních předpisů.	Jeden projev geometrického plánu a přesnost přílohy jsou uloženy u katastrálního úřadu.

Přehled kladu náčrtů

Náčrt č.1



**Zahrádkářská osada Základní organizace Českého zahrádkářského svazu Pod
 Majerovic v Praze 5 – Jinonice, Prokopské údolí - geometrický plán ze dne 6.4.2004**



Náčrt č.3

Náčrt č.2